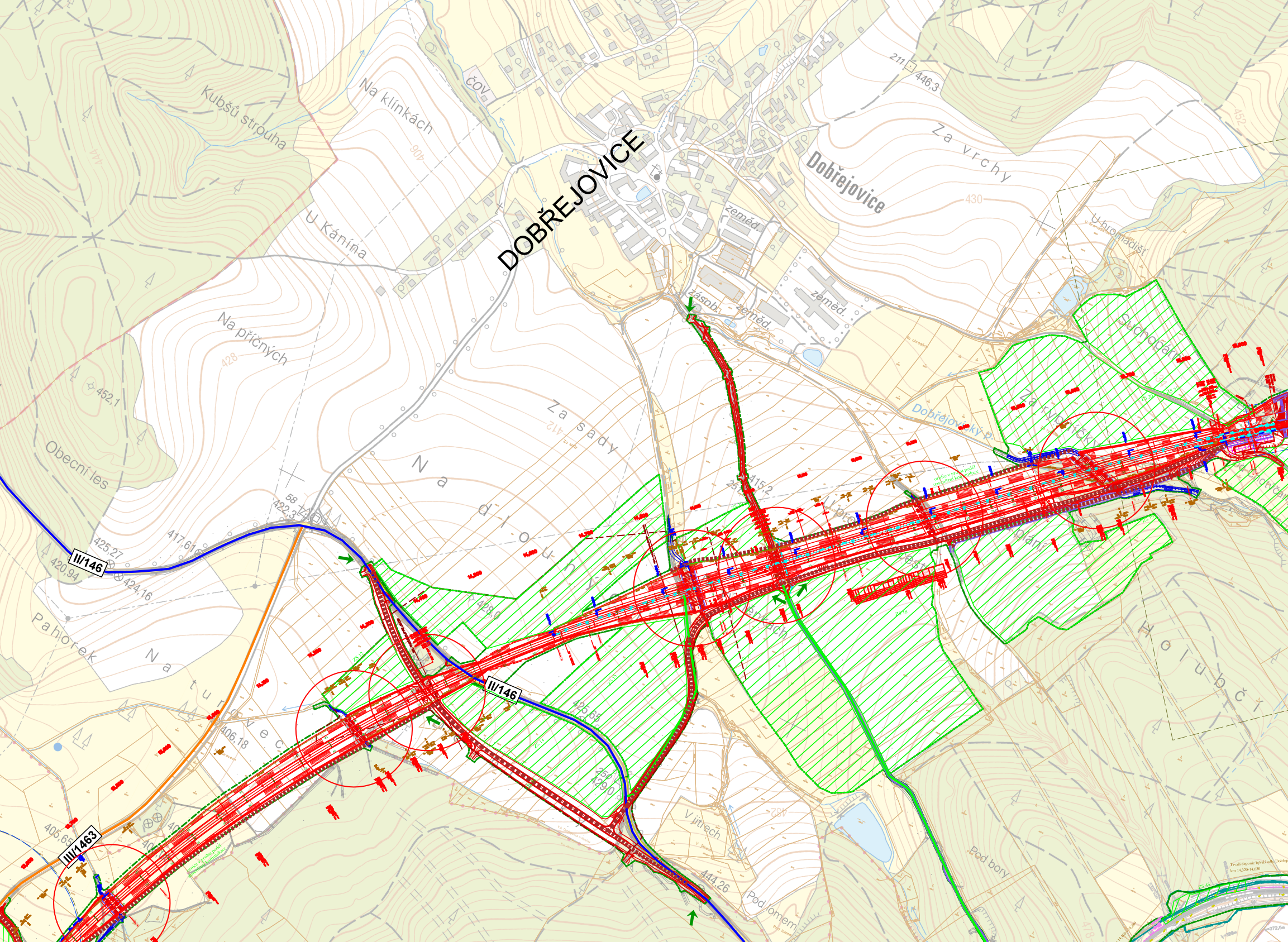
DOBŘEJOVICE
Dobřejovice
ČOV
Na klínkách
Kubšů strouha
U Káníňa
Na příčných
Za sady
Na dlouhých
Obecní les
Pahorek
Na turovec
Za vrchy
U hromadišť
zeměd.
zásob.
zeměd.
zeměd.
Dobřejovický p.
Holubčí
V jitřech
Pod bory
Pod lomem
II/146
II/146
III/1463
211
446,3
452,1
425,27
420,94
424,16
417,61
58
422,3
415,2
425,65
406,18
406,65
444,26
430
428
412
406
444
452

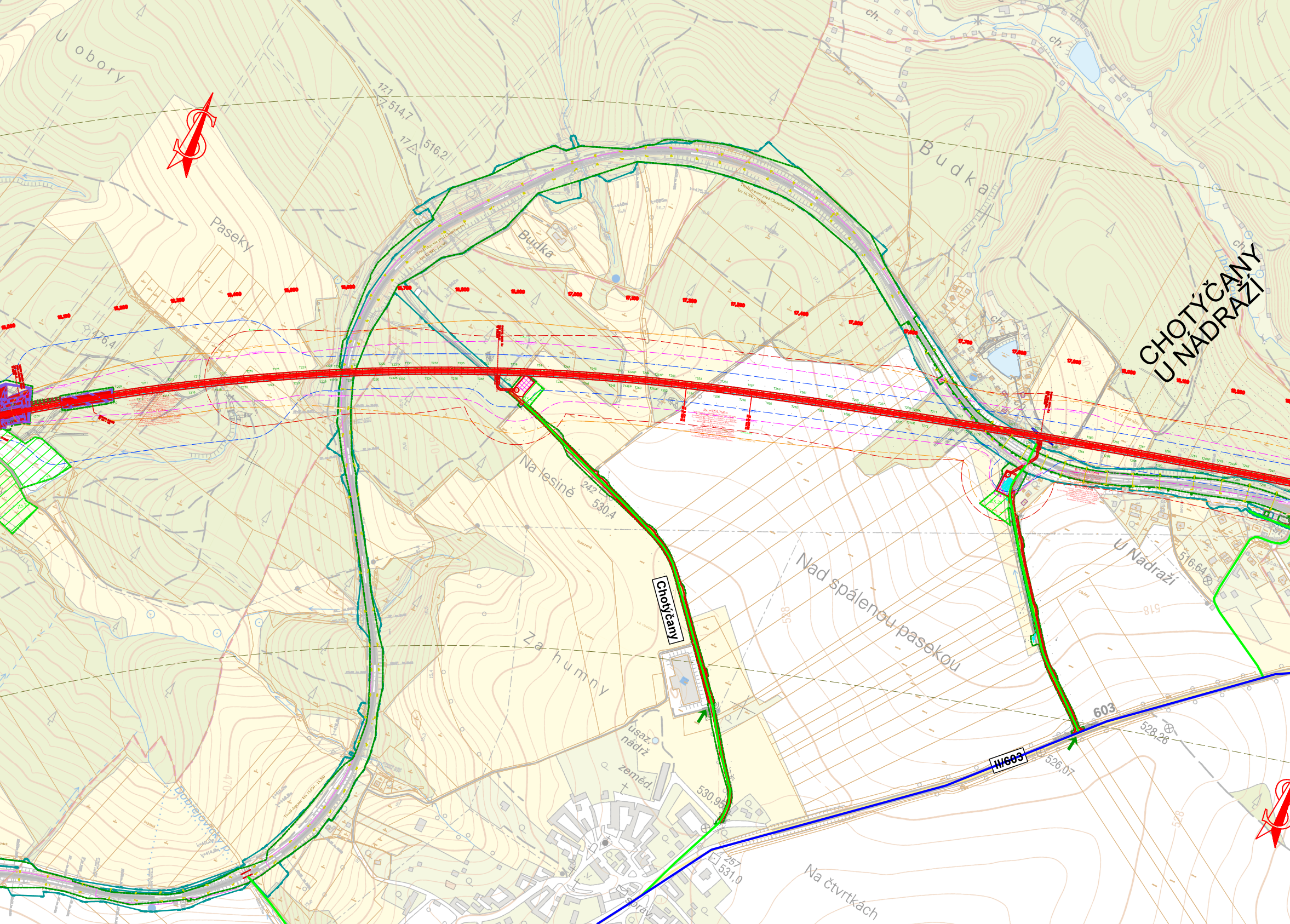
U obory
17.1 514,7
17 516,2
Paseky
Budka
Budka
476,4
ch.
ch.
CHOTÝČANY U NÁDRAŽÍ
Na lesině
242 530,4
Chotýčany
Za humny
usaz. nádrž
zeměd.
530,95
Nad spálenou pasekou
U Nádraží
516,64
518
528
603
III/603
528,26
526,07
257 531,0
Na čtvrtkách
Dobrějovický p.

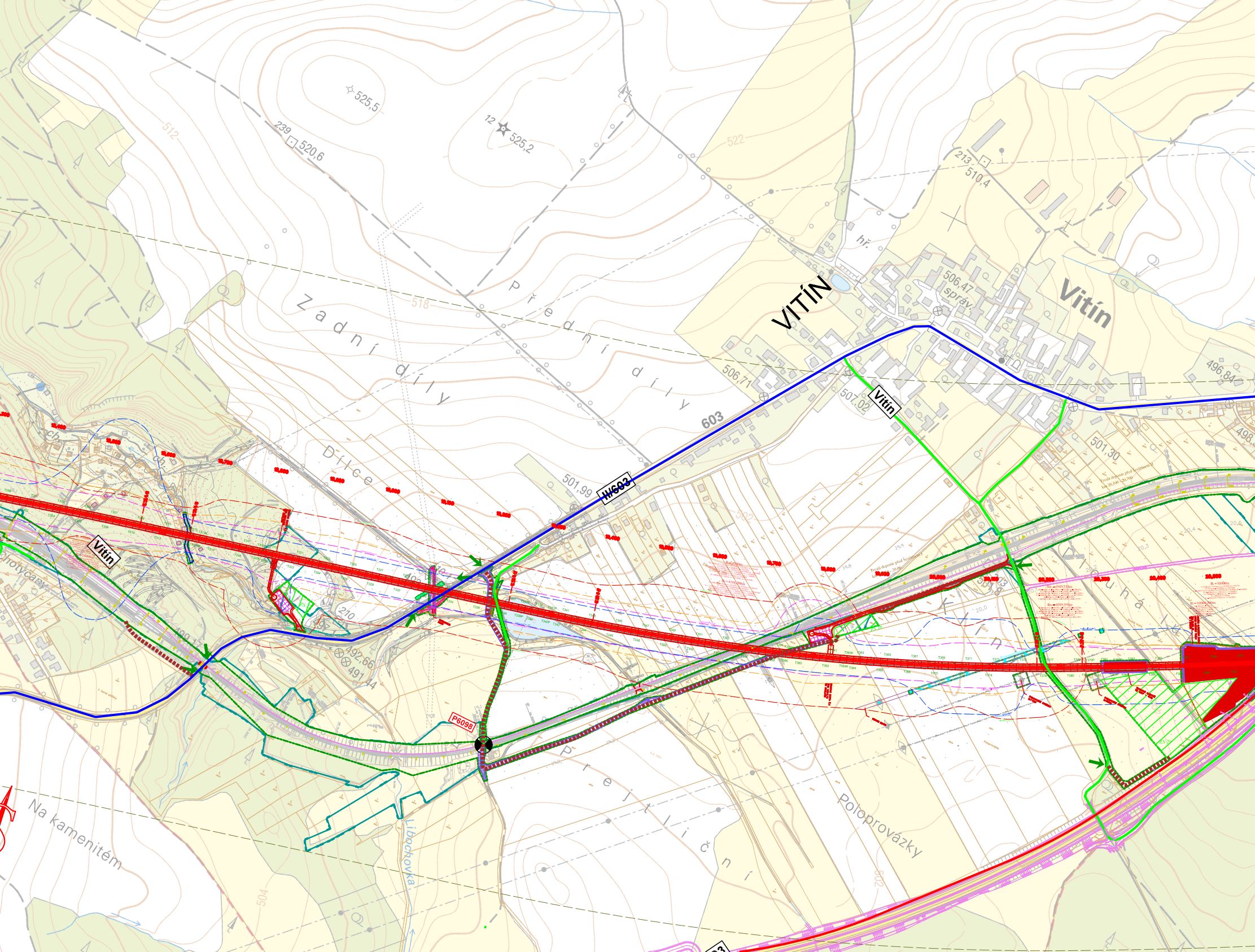

525,5
12 525,2
239 520,6
512
518
522
213 510,4
hř.
VITÍN
Vitín
506,47
správ.
506,71
507,02
496,84
498
501,30
501,99
603
II/603
Zadní díly
Přední díly
Dílce
Dlouhá
Klín
Prejtlíční
Poloprovázky
Na kamenitém
Libochovka
Cholyčany
502
504
210
492,66
491,44
P6098

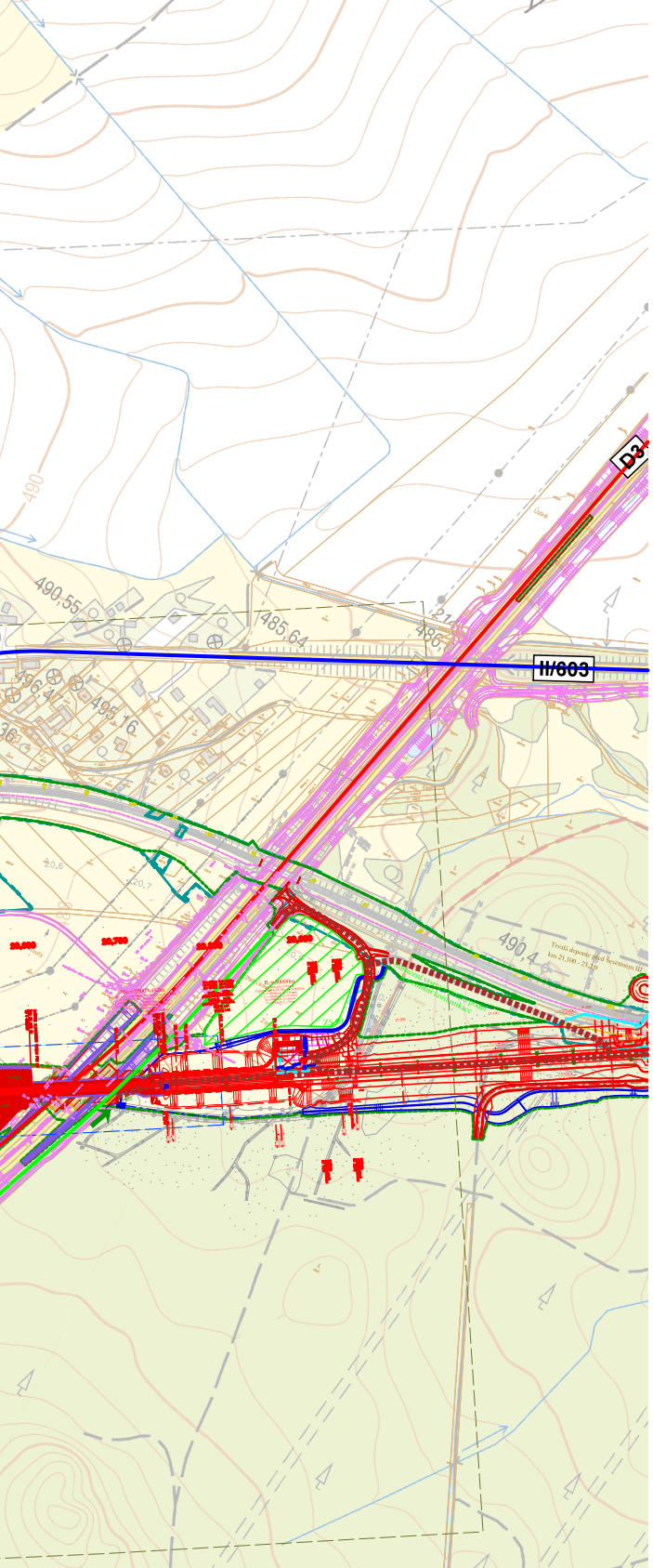
D3
II/603
490,55
485,64
486,
490
490,4
20,6
20,7
Trvalý deponie mezi Ševětínem III km 21,100 - 21,2..

LEGENDA:

- 🟥 modernizovaná trať
- 15,5 staničení trati
- 🟧 zpevněná veřejná komunikace III. třídy
- 🟥 zpevněná veřejná komunikace I. třídy a D
- 🟦 zpevněná veřejná komunikace II. třídy
- 🟩 zpevněná veřejná místní komunikace
- ▬ neveřejná/staveništní komunikace
- II/603 číslo silnice
- ▬ hranice dráhy
- ▬ obvod stavby
- ▬ rušená kolej/trať
- ➡ přístup na stavbu
- 12t omezení zatížení komunikace
- 4,5m omezení podjezdné výšky
- ▨ plochy ZS
- ⊗ rekonstrukce mostního objektu
- ◐ stávající přejezd
- ▬ provizorní stav koleje, nástupišť, přejezdu
- ▬ přeložka vodoteče
- ▬ související stavby
- ▬ ochranné pásmo dráhy

Paré:

Orientační schéma:

Razítko oprávněné osoby:

Podpis: Datum:

Revize:	Datum:	Popis:	Kontroloval:
003	29.07.2023	Čistopis dokumentace PDPS po připomínkách	Ing. Miloš Krameš
002	29.03.2023	Aktualizace dokumentace PDPS po připomínkách	Ing. Miloš Krameš
001	29.11.2022	Dokumenatce PDPS po připomínkách	Ing. Miloš Krameš

Stavebník / investor:	**Správa železnic, státní organizace**
Adresa:	Dlážděná 1003/7, 110 00 Praha 1
Zástupce investora:	Stavební správa západ
Adresa:	Ke Štvanici 656/3, 186 00 Praha 8

SPRÁVA ŽELEZNIC

Zhotovitel díla:	**Společnost „SP + SEU + Mott_NemaŠe_DÚR, PDPS“, správce SUDOP PRAHA a.s.**
Adresa:	Olšanská 1a, 130 00 Praha 3
Kontakt:	T: +420 605229020 E: praha@sudop.cz
Zhotovitel části / objektu:	**SUDOP PRAHA a.s.**
Adresa:	Olšanská 1a, 130 00 Praha 3
Kontakt:	T: +420 267 094 111 E: praha@sudop.cz
Hlavní projektant (HIP):	Ing. Miloš Krameš
Specialista:	ING. LUKÁŠ POHOŘELÝ

SUDOP PRAHA SUDOP EU MOTT MACDONALD SUDOP PRAHA

Název stavby / akce:	**MODERNIZACE TRATI NEMANICE I - ŠEVĚTÍN, ČÁST B**		Označení (S-kód): **S631500294** Zakázka: **20-185.201**
Název části:	SOUHRNNÁ TECHNICKÁ ZPRÁVA		Označení části: **B**
Název objektu:	ZÁSADY ORGANIZACE VÝSTAVBY		Číslo objektu / komplexu: B.8
Název přílohy: Název dílčí části přílohy:	PŘEHLEDNÁ SITUACE STAVBY km 13,600 - 21,200		Číslo přílohy: **2 . 002**
Odpovědný projektant: Ing.Lukáš Pohořelý	Zpracovatel přílohy: Ing.Lukáš Pohořelý	Měřítko: 1 : 4000 Formáty: 20xA4	Stupeň dokumentace: PDPS
Kraj: Jihočeský	Katastrální území: viz textová část	TUDU: viz textová část	Smluvní datum zpracování: 11/2022

S-kód:	Stupeň dokumentace:	Část:	Objekt:	Podobjekt:	Příloha:	Revize:
S631500294	_PDPS	_B8XXX	_XXXXXXXX	_XX	_2_002	_001

DOKUMENT LZE UŽÍVAT POUZE VE SMYSLU PŘÍSLUŠNÉ SMLOUVY O DÍLO. ŽÁDNÁ JEHO ČÁST NEMŮŽE BÝT DLE ZÁKONA č.121/2000 Sb. KOPÍROVÁNA NEBO JINÝM ZPŮSOBEM ROZŠIŘOVÁNA BEZ SOUHLASU SUDOP PRAHA a.s.